

Skwer
Sportów
Miejskich

Integrująca rola rekreacji na przykładzie Warszawy

Grzegorz Gądek

Grzegorz Gądek

Fundacja Skwer Sportów Miejskich

1998

2007

2010

2019

Deskrolka

Stosunki międzynarodowe

Projektant interakcji
Manager produktów internetowych

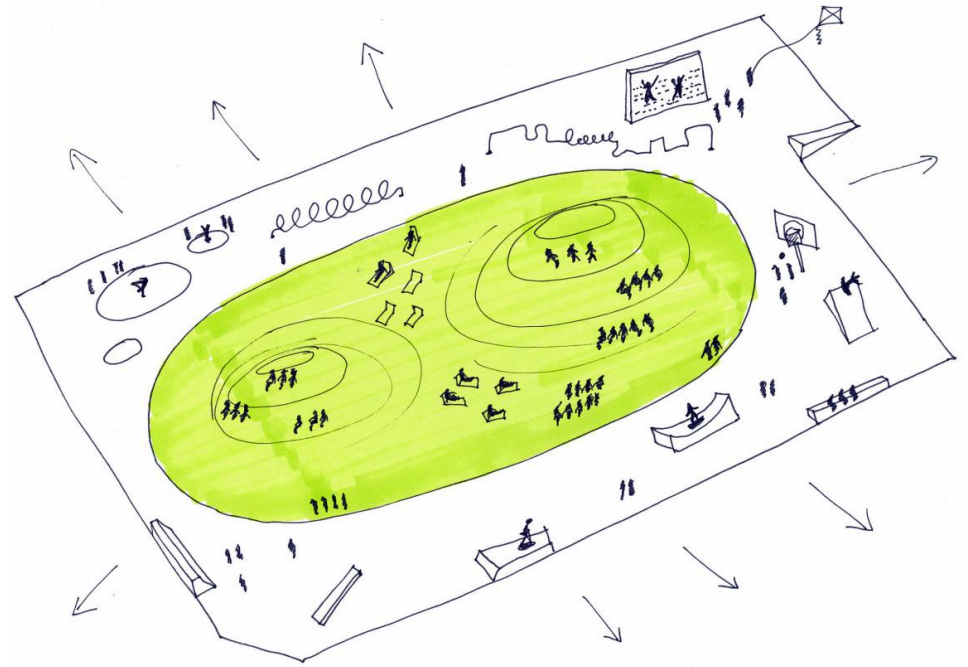
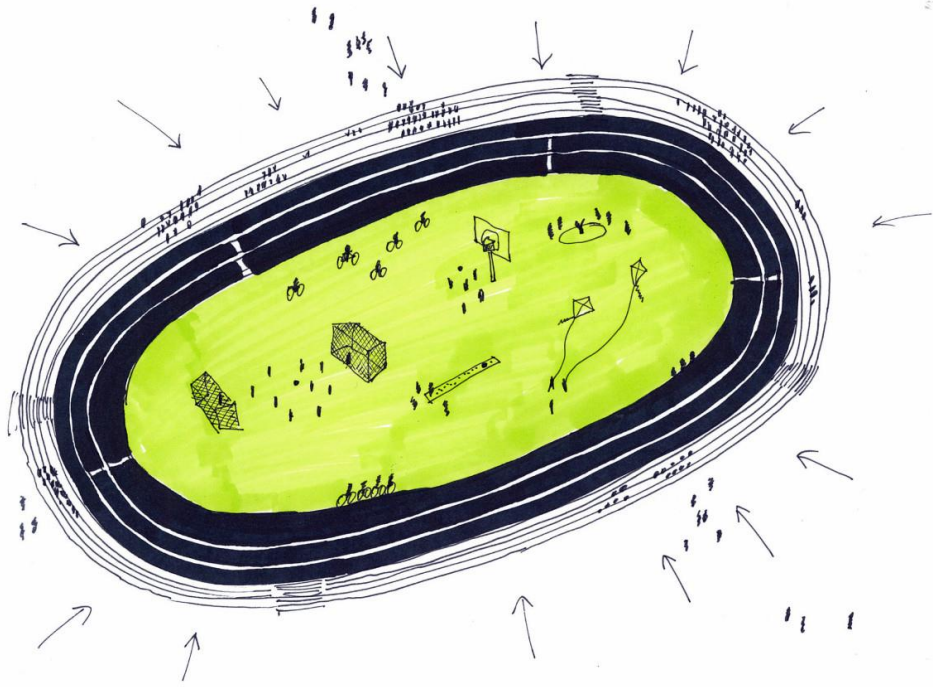
E-głosowanie

Skwer Sportów Miejskich



2010: zbudujmy jeden skwer







2019

Ponad 180 dyscyplin

40 partnerów

38 przestrzeni

2 standardy



Chodzenie, siedzenie, spędzanie czasu



**Wsparcie zdrowego trybu życia
środowisko, relacje, aktywność, jedzenie**

A woman with her hair in a braid, wearing a white Adidas crop top and bright pink shorts, is smiling and looking down. She is wearing a headset with a microphone. The background is a blue and white patterned wall.

Moda na ruch



Najniższa aktywność w Europie

An aerial photograph of the Warsaw skyline at sunset. The sky is filled with vibrant, streaked clouds in shades of pink, orange, and purple. The city's architecture is a mix of modern glass skyscrapers and older, more ornate buildings. The Palace of Culture and Science is a prominent feature on the left. A wide, tree-lined avenue runs through the center of the city. In the bottom left corner, there is a bright yellow rectangular box containing the text "Europejskie Los Angeles".

Europejskie Los Angeles



849 samochodów na 1000 mieszkańców

An aerial photograph of a city, likely Warsaw, Poland, featuring a wide river (the Vistula) and a prominent cable-stayed bridge. The city skyline is visible in the background with several skyscrapers. The foreground shows a lush green forest and a sandy area near the riverbank. The sky is blue with scattered white clouds.

Woda i zielen



Nagrodzona transformacja brzegów Wisły

Udostępnianie zasobów

Inwestycje

Wsparcie animatorów





PGE
NARODOWY

Witamy | Welcome
Brama 5
GIEK 5
GIEK 5

Informacja o godzinach otwarcia i zamknięcia stadionu. Więcej informacji na stronie internetowej stadionu: www.pgn.pl

POSTER 1
POSTER 2

POSTER 3
POSTER 4

POSTER 5

POSTER 6

POSTER 7

16














Skateboard
Skateboarderi i Oslo har lov til å bruke alle offentlige plasser og gater.
På arbeidstid: 08:00 - 17:00
På fritid: 00:00 - 24:00
Hvis du ønsker å bruke skateboarden på arbeidstid, må du ha tillatelse fra arbeidsgiveren.
Skattekant
Skattekanten er plassert på skattekanten.
Skattekanten er plassert på skattekanten.
Skattekanten er plassert på skattekanten.



Inwestycje



Dzień dobry, miło Cię widzieć!

Prosimy zwracać uwagę na innych użytkowników
i pamiętać o zasadach korzystania.

Zasady korzystania

- Po torze można jeździć tylko w kasku ochronnym, na rowerach ze sprawnymi hamulcami, a także rolkach, deskorolkach i hulajnogach;

- Wszyscy użytkownicy pumptracka powinni poruszać się w tym samym kierunku;

- Użytkownicy toru muszą być trzeźwi. W obrebie toru nie wolno spożywać alkoholu, palić tytoniu i papierosów elektronicznych;

- Korzystanie z toru odbywa się na własną odpowiedzialność. Nawet przestrzegając zasad możesz doznać kontuzji, więc zachowaj ostrożność i koncentrację.

 **Nr alarmowy / Emergency**
112

 **Adres obiektu / Address**
Zespół Obiektów
Sportowo-Rekreacyjnych "Lewityn"
ul. Bugaj 110 Pabianice

 **Operator obiektu / Operator**
MOSiR Pabianice
ul. Grota Rowieckiego 3
95-200 Pabianice
tel. 42 212 10 57
www.mosir.pabianice.pl



**Po 22.00 cicho sza,
gagatki**







Przystanek
PIEKARNIA

Przystanek
PIEKARNIA

Praga









książka
na kół

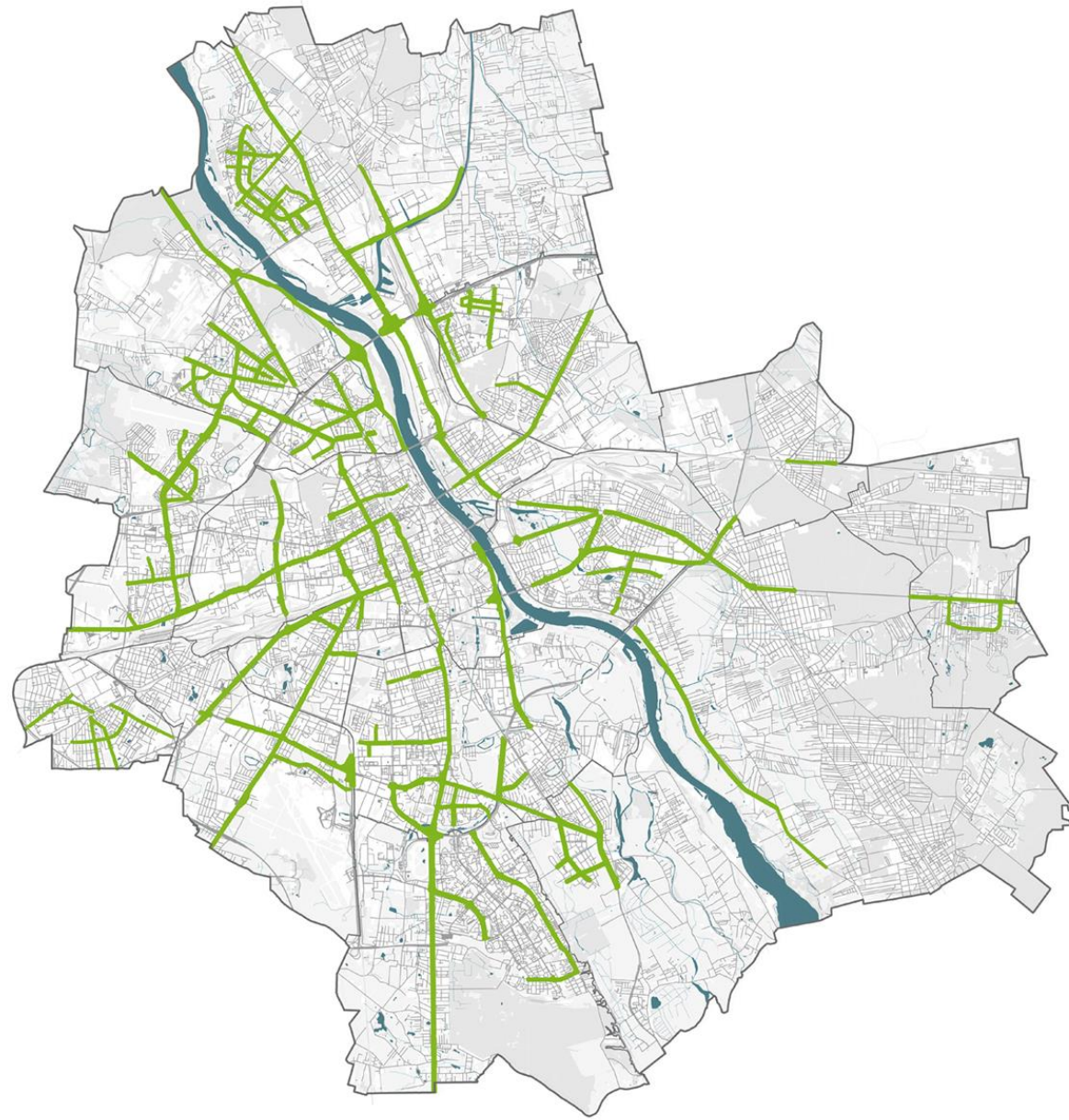






An aerial perspective of a wide urban street. The street is divided into several lanes. In the center, a yellow and red tram is moving away from the viewer. On either side of the tram, there are lanes for cars, with several vehicles visible. The street is flanked by dense rows of green trees, creating a canopy effect. In the background, a city skyline is visible under a cloudy sky. A large, modern building with a glass facade is prominent on the right side of the image. The overall scene depicts a modern, green urban environment.

Zielone ulice





Parki historyczne



Sport + transport



Sport + transport

An architectural rendering of a modern residential development. The scene features a central park area with a pond, lush greenery, and people enjoying the space. In the foreground, a pond is filled with lily pads and has several ducks swimming. A curved concrete path leads through the park. In the background, there are modern, multi-story apartment buildings with large windows and balconies. The sky is blue with some clouds. A yellow banner with black text is overlaid on the bottom left of the image.

Tereny osiedlowe





Szkoły



Miejskie dachy



An architectural rendering of a modern museum complex. On the left is a dark, multi-story building with a grid-like facade and several windows. On the right is a long, light-colored building with a textured facade and a horizontal band of windows. The foreground is a wet, reflective plaza with people walking and a cyclist. In the center, there are trees with autumn foliage. A yellow banner with black text is overlaid at the bottom.

Muzeum Sztuki Nowoczesnej



WYSTAWA
BUDOWIE
MIASTO
NA
SPRZEDAŻ



KIEDY RANO OTWIERA
EKSPERYMENT W SZTUCE JUGOSŁAWII W LATACH 60.





Pawilon Emilia



Inspiracje z zagranicy









Zapraszam do kontaktu

grzegorz.gadek@skwer.eu